



Datum izdelave izpisa: 19.03.2025

Transakcijska številka:

1785914

IZPIS PODATKOV O STAVBI IN DELIH STAVBE

Katastrska občina: 2490 POSTOJNA
Številka stavbe: 343
Status stavbe: Katastrski vpis po ZEN
Bruto tlorisna površina stavbe: 4.519,6 m²
Število etaž: 5
Etaža, ki je pritličje: 2
Število stanovanj: 30
Število poslovnih prostorov: 0
Tip položaja stavbe: samostoječa stavba
Najnižja višinska kota stavbe: 564,2 m
Najvišja višinska kota stavbe: 584,6 m
Karakteristična višina stavbe: 566,7 m
Leto izgradnje stavbe: 1926
Material nosilne konstrukcije: opeka
Leto obnove fasade: /
Leto obnove strehe: 2006
Prikluček na električno omrežje: Da
Prikluček na vodovodno omrežje: Da
Prikluček na kanalizacijsko omrežje: Da
Prikluček na omrežje plinovoda: Ni podatka

Parcele pod stavbo

katastrska občina	številka parcele	površina tlorisa zemljišča pod stavbo na parceli	površina tlorisa stavbe na parceli
2490 POSTOJNA	3059/2	1.141 m ²	1.141 m ²

Naslovi stavbe

Postojna, Postojna, Ljubljanska cesta 30

Številka dela stavbe: 1
Naslov: Postojna, Postojna, Ljubljanska cesta 30, 1
Št. stanovanja ali poslovnega prostora: 1
Status: Katastrski vpis po ZEN
Dejanska raba: stanovanje
Uporabna površina: 67,7 m²
Neto tlorisna površina: 73,9 m²
Številka etaže: 1, 2
Številka etaže glavnega vhoda: 2
Upravnik: STANOVANJSKA, družba za poslovanje z nepremičninami, gradbeništvo, projektiranje, inženiring in ostale storitve, d.o.o.
Status upravnika: R – registrski
Dvigalo: Ne
Leto obnove instalacij: /
Leto obnove oken: /
Prostornina rezervoarjev in silosov: /
Del stavbe v etažni lastnini: Da
Del stavbe skupni del stavbe v etažni lastnini: Ne

Prostori dela stavbe

Vrsta prostora	Površina
bivalni prostor	67,7 m ²
klet	6,2 m ²

Sestavine dela stavbe: /

Upravljalci dela stavbe

naziv	naslov sedeža	matična številka	status
-------	---------------	------------------	--------



OBČINA POSTOJNA

Postojna, Ljubljanska cesta 4, 6230
Postojna

5883512000

Začasen

Lastništvo dela stavbe**tip lastnika**

naziv	sedež	matična številka /nepremičnina	delež
P - pravi lastnik			1/1
OBČINA POSTOJNA	Postojna, Ljubljanska cesta 4, 6230 Postojna	5883512000	

Naslov in prostorske enote




Občina:	Postojna
Naselje:	Postojna
Poštni okoliš:	Postojna
Upravna enota:	Postojna
Šolski okoliš:	OŠ Miroslava Vilharja Postojna
Krajevna skupnost:	Postojna
Vaška skupnost:	/
Četrtna skupnost:	/
Statistična regija:	Primorsko-notranjska
Volilna enota DZ:	Volilna enota Postojna
Volilni okraj:	Volilni okraj Postojna
DZ volišče:	Galerija na vogalu
Lokalna volilna enota:	Volilna enota 1
Lokalno volišče:	AVLA KULTURNEGA DOMA POSTOJNA I., Gregorčičev 2a




katastrska občina 2490 POSTOJNA, stavba 343

Približno 20 m

Informativno merilo 1 : 500

Legenda oznak

 Parcele 123/47 Številka parcele
 Urejene meje
 Meje katastrskih občin

	Tlorisi stavb	123	Številka stavbe
	Poligoni sestavin delov stavb	123-4	Številka dela stavbe sestavine
	Centroidi stavb (če ni obrisa)		

* Znak zvezdica (*) pred številko parcele pomeni, da gre za stavbno parcelno številko.

Vse pravice kopiranja in razmnoževanja pridržane, © Geodetska uprava Republike Slovenije

Vir podatkov: Geodetska uprava Republike Slovenije, Registriran Vpogled
Evidenca: Kataster nepremičnin